

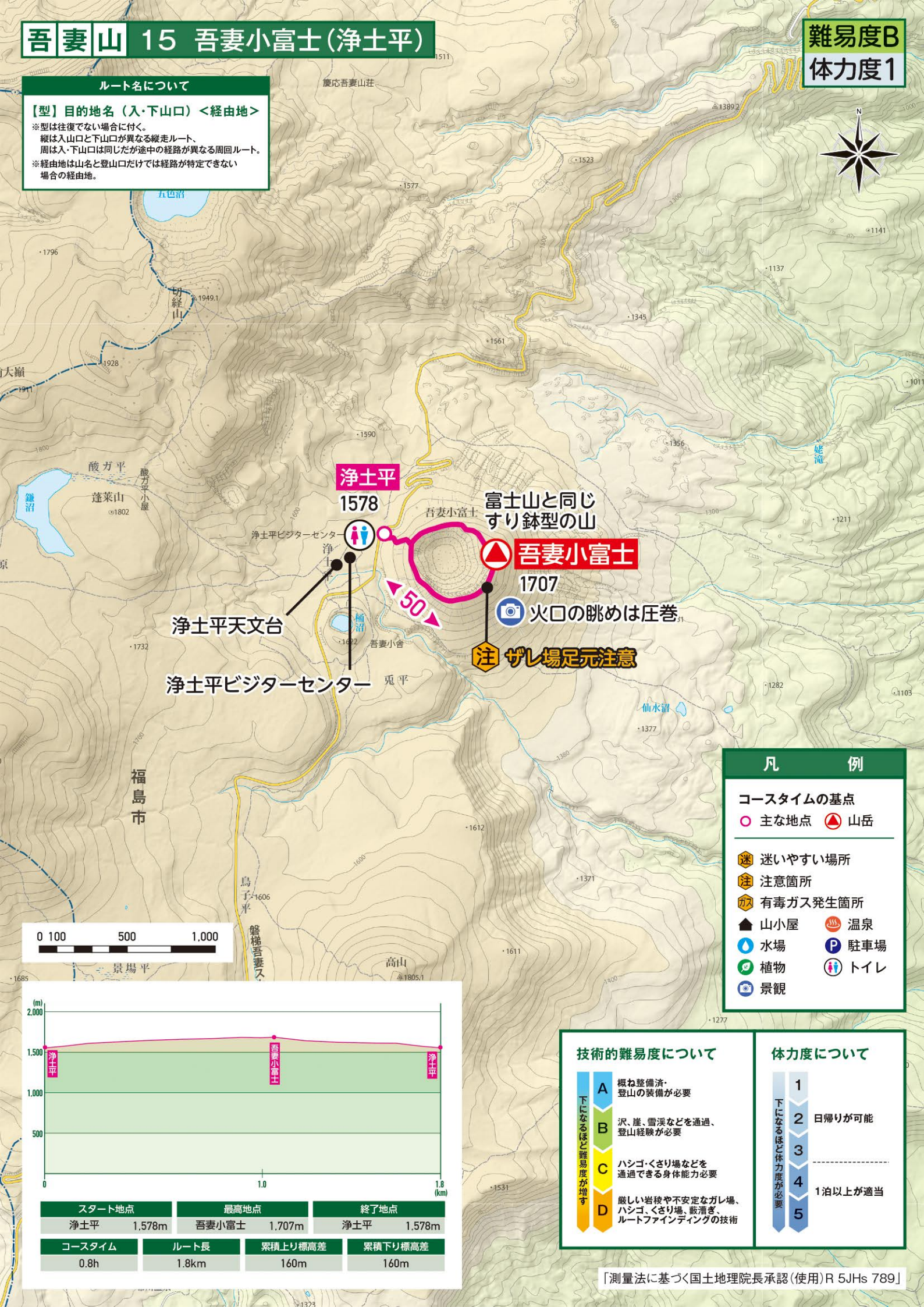
吾妻山 15 吾妻小富士(浄土平)

難易度B
体力度1

ルート名について

【型】目的地名(入・下山口) <経由地>

※型は往復でない場合に付く。
縦は入山口と下山口が異なる縦走ルート、
周は入・下山口は同じだが途中の経路が異なる周回ルート。
※経由地は山名と登山口だけでは経路が特定できない
場合の経由地。



浄土平 1578
吾妻小富士 1707
富士山と同じ
すり鉢型の山
吾妻小富士
火口の眺めは圧巻
注 ザレ場足元注意

凡 例

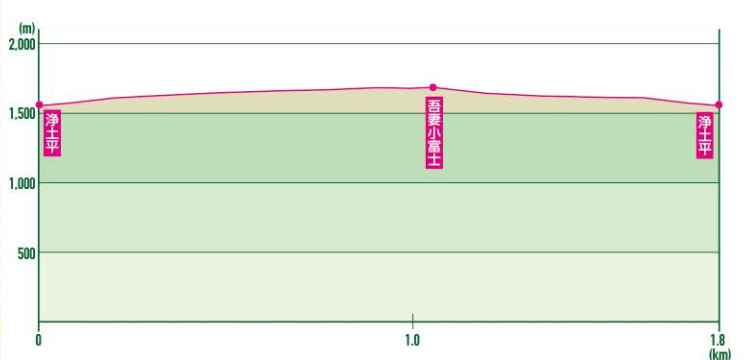

- コースタイムの基点
- 主な地点
 - ▲ 山岳
 - 迷いやすい場所
 - 注意箇所
 - 有毒ガス発生箇所
 - 山小屋
 - 温泉
 - 水場
 - 駐車場
 - 植物
 - トイレ
 - 景観

技術的難易度について

- A 概ね整備済・登山の装備が必要
- B 沢、崖、雪渓などを通過、登山経験が必要
- C ハシゴ・くさり場などを通過できる身体能力が必要
- D 厳しい岩稜や不安定なガレ場、ハシゴ、くさり場、藪漕ぎ、ルートファインディングの技術

体力度について

- 1 下になるほど体力度が低くなる
- 2 日帰りが可能
- 3
- 4
- 5 1泊以上が適当



スタート地点	最高地点	終了点
浄土平	吾妻小富士	浄土平
コースタイム	ルート長	累積上り標高差
0.8h	1.8km	160m
		累積下り標高差
		160m